



Visite de **TOURTOUR**

En famille ou entre amis !

L'équipe du camping LE RUOU vous invite, avec ce jeu de piste, à découvrir ce village perché.
Site classé parmi "les plus beaux villages de France" Tourtour, village du Haut Var, domine une belle partie de la Provence.
Temps de visite estimé à 2 heures....

BON TOUR DE TOURTOUR !!!!

Le village de Tourtour est implanté sur le haut d'une colline, à 635 mètres d'altitude, ce qui lui vaut le nom de « village dans le ciel ».

Les Tourtouraines et Tourtourains étaient, en 2015, au nombre de 587.

Ce village s'est construit sur le passage des eaux de source qui alimentent 8 fontaines et un moulin à huile toujours en activité.

Origine du nom : Venant du mot celtique Tur signifie un point culminant. Tourtour est placé sur deux sommets : l'église Saint-Denis à l'est et le vieux château médiéval à l'ouest, ce qui aurait évolué en Tör Tör avant d'aboutir à Tourtour.

Dans un premier temps, gardez vous sur le parking à coté du stade, puis descendez en direction du village.

Vous trouverez sur votre gauche, un ancien lavoir.



A côté se trouve le « Tournaoù », un édifice d'environ 3m sur 3m. Le linge chauffait à l'intérieur grâce aux lessiveuses et aux cendres, avant d'être lavé dans le canal.

Maintenant, ouvrez l'œil :

1. Au nombre de 5, provenant de Madagascar, du Brésil, du Pérou, d'Australie et d'Afrique du Sud.

Où se trouve-t-elle ? _____

A présent descendez et passez devant le château.

Ne prenez pas le sens interdit c'est interdit !!!! Mais tournez à droite juste avant.

Vous pouvez vous rafraîchir ...

2. Sous une arche, se trouve une grande porte cloutée, à quoi servent les clous ? _____

Continuez votre chemin et admirez ces petites ruelles. Tellement petites que la dernière ne mesure que 90 cm de large. C'est le « Contadou ».



L'étroitesse s'explique : lorsque les troupeaux de moutons, de chèvres, d'agneaux partaient pour rejoindre les alpages, la transhumance débutait par le décompte des animaux par le châtelain qui confiait ses bêtes au berger.

Pour faciliter le comptage, la meilleure solution était de rassembler le troupeau sur la placette et de le conduire dans le goulet d'étranglement du Contadou. Les bêtes passaient alors deux par deux.

Arrêtez-vous devant le n° 1 et levez la tête vers la droite.

3. Vous apercevez la tour de l'horloge dont le clocher est en fer forgé. Mais comment s'appelle-t-il ? Le ...

3	1	13	16	1	14	9	12	5

Prenez la rue de l'Horloge.

Profitez-en pour prendre un verre à une terrasse mais ne traînez pas trop car votre visite n'est pas terminée ...

Tout en sirotant votre boisson et pour ne pas perdre de temps, chercher le cadran solaire.

4. Inscrivez la devise ? _____

Dirigez-vous maintenant sur la place des Ormeaux où une vue imprenable vous y attends. Nous espérons que vous n'avez pas oublié votre appareil photo



Sur votre gauche se trouve le château communal. Montez les marches.



Bernard Buffet a réalisé quatre sculptures en bronze de plus de trois mètres d'envergure. Deux d'entre elles représentent un scarabée, les deux autres un papillon.

Deux des sculptures sont exposées dans le parc du Musée Bernard Buffet de Surugadaira au Japon, les deux autres dans le square Bernard et Annabel Buffet de Tourtour.

5. Quel est le véritable nom du coléoptère « Lucane » qui est représenté par une sculpture en bronze de Bernard Buffet ?
- LucanidaéVoltus
 - Coléoptuslucania
 - Lucanus cervus

Longez à présent la Mairie, prenez à droite en bas des escaliers et rendez-vous à l'église Saint Denis.

Vous avez eu chaud ? C'est le but 😊

6. De combien de cloches se compose-t-elle ? _____
Attention au piège !!!!!!!!!!!



L'église Saint-Denis date du 19^{ème} Siècle. Elle est accolée au cimetière. Ses cloches de bronze sont gravées d'une inscription de dédicace avec les noms des prêtres qui les ont bénies.

Trouvez la table d'orientation et faites travailler vos méninges, en utilisant les points cardinaux.



7. Où se trouve Trans en Provence ? _____
8. Où se trouve Villecroze _____
9. Cannes est au Sud ? VRAI OU FAUX _____
10. Fox amphoux est à l'Ouest ? VRAI OU FAUX _____
11. Où se trouve Le camping LE RUOU _____

12. Maintenant trouver la porte du village



Mon premier est l'autre nom du cochon _____

Mon deuxième n'est ni ma, ni sa _____

Mon troisième est donné par la vache _____

Mon tout est le nom de ce passage : LE _____

Continuez tout droit jusqu'à la fontaine.



La fontaine de la place est prise en photo des centaines de fois par semaine (elle arrive en quatrième position derrière la Tour Eiffel, le Mont Saint-Michel et le stade de Gerland..)

13. Selon vous, à quoi pouvaient servir les barres de fer sur l'eau de la fontaine ? _____

Descendre alors sur votre gauche tout en faisant très  aux voitures.

14. Vous passez devant une galerie, quel est son emblème ?

Un peu plus loin et à droite de la crêperie se trouve « le vieux Porche ». Passez dessous et prenez directement à gauche.


15. Le Mimounia vous accueille avec plaisir sur réservation, chassez l'intrus :

0 7 9 4 8 6 9 4 4 7 4


Continuez votre chemin.


16. Après Adam et Eve, vous trouverez ceci :

Mais, qu'est-ce donc ? _____



Au pied de la très belle petite cascade, un escalier vous attend.

17. Une fois en haut, sur votre  se trouve le _____



Depuis début 2013, cet espace situé derrière le moulin à huile a commencé à être complètement aménagé afin d'en faire un lieu idéal pour accueillir des spectacles sans en dénaturer le site.

Sur votre  vous trouverez l'ancien musée des fossiles.

18. Artistes ou pas, à vos crayons ... Représentez-nous le fossile de la plaque.

A présent, retournez-vous.



Le moulin à huile qui est toujours en activité (de décembre à février) date du 17^{ème} Siècle. Il est le dernier à fonctionner « à l'ancienne » grâce à la force motrice de l'eau provenant de la source Sainte-Rosaire. Il faut 5 kilos d'olives pour fabriquer 1 litre d'huile.



Petite astuce : Pour conserver au mieux l'huile d'olives, il faut utiliser la bouteille de Perrier en verre. Grâce à son verre teinté en vert foncé, elle empêche la lumière de nuire à la conservation de l'huile.

19. Quelle est, à votre avis, la masse d'olives que les mouliniers traitent chaque année en moyenne : _____tonnes

Revenez un peu sur vos pas et passez sous la voûte.

20. Combien de  t r '  sont apparentes ? _____

Descendez un peu et vous pouvez, à présent, vous rafraîchir grâce à « la Placette

21. Mais de quelle année est-elle ? _____



Courage, vous arrivez au bout de votre visite et de votre quiz ...

Prenez alors l'escalier à droite de la fontaine et dirigez-vous sur la gauche.

Ça va ????? Pas trop  tant mieux car

Oups ...Encore des escaliers !!!!! Rendez-vous au sommet !!!!

Vous voici, à présent, au pied du vieux château. Profitez-en pour visiter la galerie d'art.



Trois enceintes de remparts sont encore visibles : la plus ancienne abrite le vieux château médiéval et les premières maisons, la deuxième avec ses portes du XIVe et XVe siècle s'étend jusqu'à la Grand Rue et la Place des Ormeaux, la troisième enceinte du XVIIe englobe le château communal et la chapelle Sainte Trinité, elle est constituée au nord par les maisons, au sud par les terrasses et les jardins. Les deux châteaux, les portes, le dédale des ruelles, les placettes, rappellent encore le passé médiéval.

Votre visite est terminée, vous pouvez reprendre la direction du lavoir sur votre gauche et retourner à votre voiture.

Bon Séjour
En Provence

